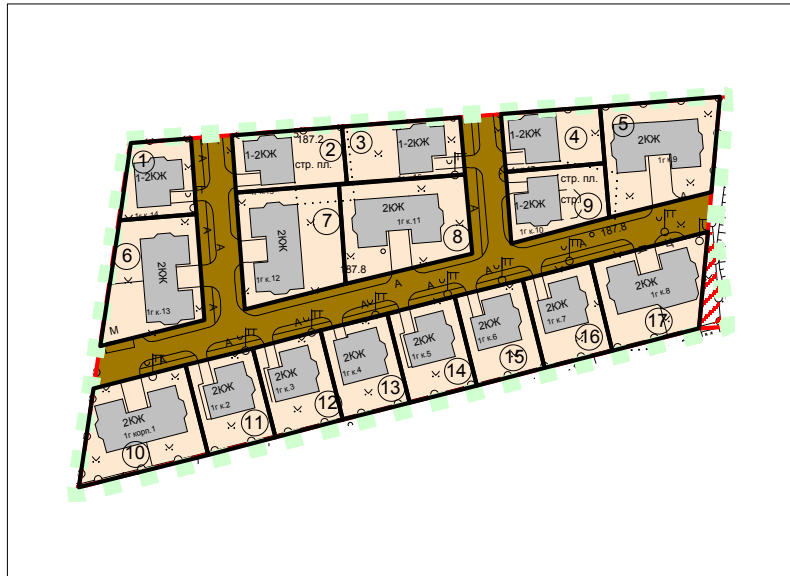




# План межевания территории



М 1:2000

## УСЛОВНЫЕ ОБОЗНАЧЕНИЯ:

	ГРАНИЦА ТЕРРИТОРИИ РАЗРАБОТКИ ПРОЕКТА МЕЖЕВАНИЯ		ТЕРРИТОРИИ ЧАСТЕЙ УЧАСТКОВ С ГРАДОСТРОИТЕЛЬНЫМИ ОГРАНИЧЕНИЯМИ ФАКТИЧЕСКОГО ИСПОЛЬЗОВАНИЯ
	ГРАНИЦЫ УЧАСТКОВ ЗДАНИЙ И СООРУЖЕНИЙ		ГРАНИЦЫ ЗОН С РЕГЛАМЕНТАМИ ОБЩЕГО И ОСОБОГО ВИДА
	ТЕРРИТОРИИ ОБЩЕГО ПОЛЬЗОВАНИЯ		СУЩЕСТВУЮЩИЕ ЗДАНИЯ
	ТЕРРИТОРИИ УЧАСТКОВ ЖИЛЫХ ЗДАНИЙ	1	НОМЕРА ЗДАНИЙ НА ПЛАНЕ
		①	НОМЕРА УЧАСТКОВ НА ПЛАНЕ