



ПРАВИТЕЛЬСТВО МОСКВЫ
КОМИТЕТ ПО АРХИТЕКТУРЕ И ГРАДОСТРОИТЕЛЬСТВУ
ГОРОДА МОСКВЫ
(МОСКОМАРХИТЕКТУРА)

РАСПОРЯЖЕНИЕ

20.09.2018

№ 579

**О подготовке проекта внесения
изменения в правила
землепользования и застройки
города Москвы в отношении
территории по адресу:
Дмитровское шоссе, д. 167,
напротив д. 19 по ул. 9-я Северная
линия, СВАО**

В соответствии с Градостроительным кодексом Российской Федерации, Градостроительным кодексом города Москвы, постановлениями Правительства Москвы от 7 апреля 2009 г. № 270-ПП «О создании Городской комиссии по вопросам градостроительства, землепользования и застройки при Правительстве Москвы и об утверждении положений о Городской и окружной комиссиях по вопросам градостроительства, землепользования и застройки при Правительстве Москвы» и от 7 ноября 2012 г. № 633-ПП «Об утверждении положения о Комитете по архитектуре и градостроительству города Москвы», решением Городской комиссии по вопросам градостроительства, землепользования и застройки при Правительстве Москвы (заключение от 28 августа 2018 г. № 31):

1. Подготовить в 1 этап в III квартале 2018 г. проект внесения изменений в правила землепользования и застройки города Москвы в отношении территории по адресу: Дмитровское шоссе, д. 167, напротив д. 19 по ул. 9-я Северная линия, СВАО в границах согласно приложению к настоящему распоряжению.

2. **Управлению городского заказа** обеспечить за счет средств бюджета города Москвы подготовку материалов внесения изменений в правила землепользования и застройки города Москвы (п. 1) в установленном порядке.

3. Управлению ГПЗУ:

3.1. Обеспечить направление проекта внесения изменений в правила землепользования и застройки города Москвы в Окружную комиссию при Правительстве Москвы по вопросам градостроительства, землепользования и застройки в Северо-Восточном административном округе города Москвы для организации проведения публичных слушаний.

3.2. Обеспечить подготовку, согласование и представление проекта постановления Правительства Москвы о внесении изменений в правила землепользования и застройки города Москвы (п. 1) в Правительство Москвы для утверждения в установленном порядке.

3.3. Копию настоящего распоряжения после его принятия направить заявителю.

4. **Управлению ПЗЗ** утвержденные постановлением Правительства Москвы изменения в правила землепользования и застройки города Москвы (п. 1) направить в Управление Федеральной службы государственной регистрации, кадастра и картографии по Москве для внесения сведений в Единый государственный реестр недвижимости.

5. Управлению информационных технологий в установленном порядке:

5.1. Опубликовать на официальном сайте Москомархитектуры настоящее распоряжение после его утверждения.

5.2. Утвержденные постановлением Правительства Москвы изменения в правила землепользования и застройки города Москвы (п. 1) разместить в информационных системах Москомархитектуры.

6. Контроль за выполнением настоящего распоряжения оставляю за собой.

**И.о. первого заместителя
председателя
Москомархитектуры**



А.Ю. Сухов

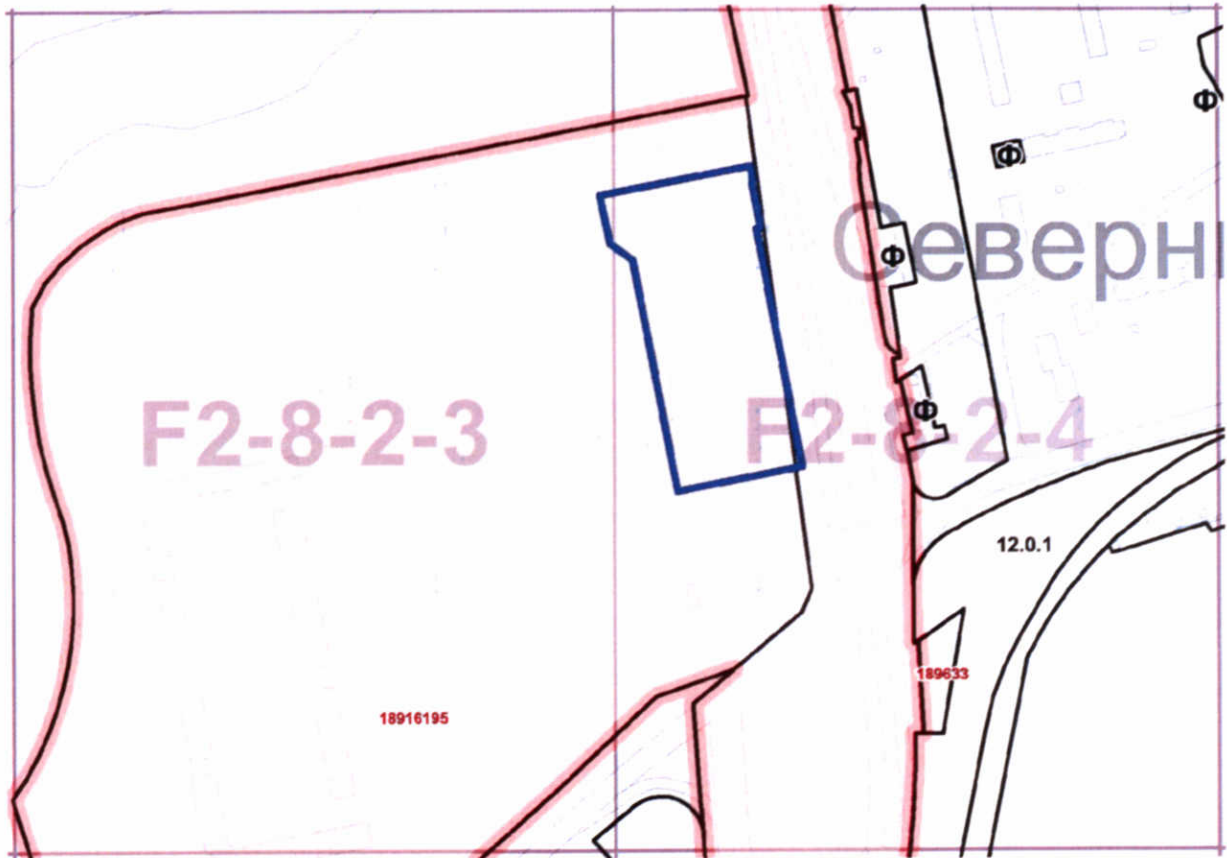
Приложение
к распоряжению
Москомархитектуры
от 20.09.2018 г. № 579



Схема границ подготовки проекта внесения изменений в правила землепользования и застройки города Москвы в отношении территории по адресу: Дмитровское шоссе, д. 167, напротив д. 19 по ул. 9-я Северная линия, СВАО.



Приложение
к распоряжению
Москомархитектуры
от 10.09 2018 г. № 570

Фрагмент схемы границ подготовки проекта внесения изменений в правила землепользования и застройки города Москвы в отношении территории по адресу: Дмитровское шоссе, д. 167, напротив д. 19 по ул. 9-я Северная линия, СВАО.



-  - граница подготовки проекта
-  - граница внесения изменений