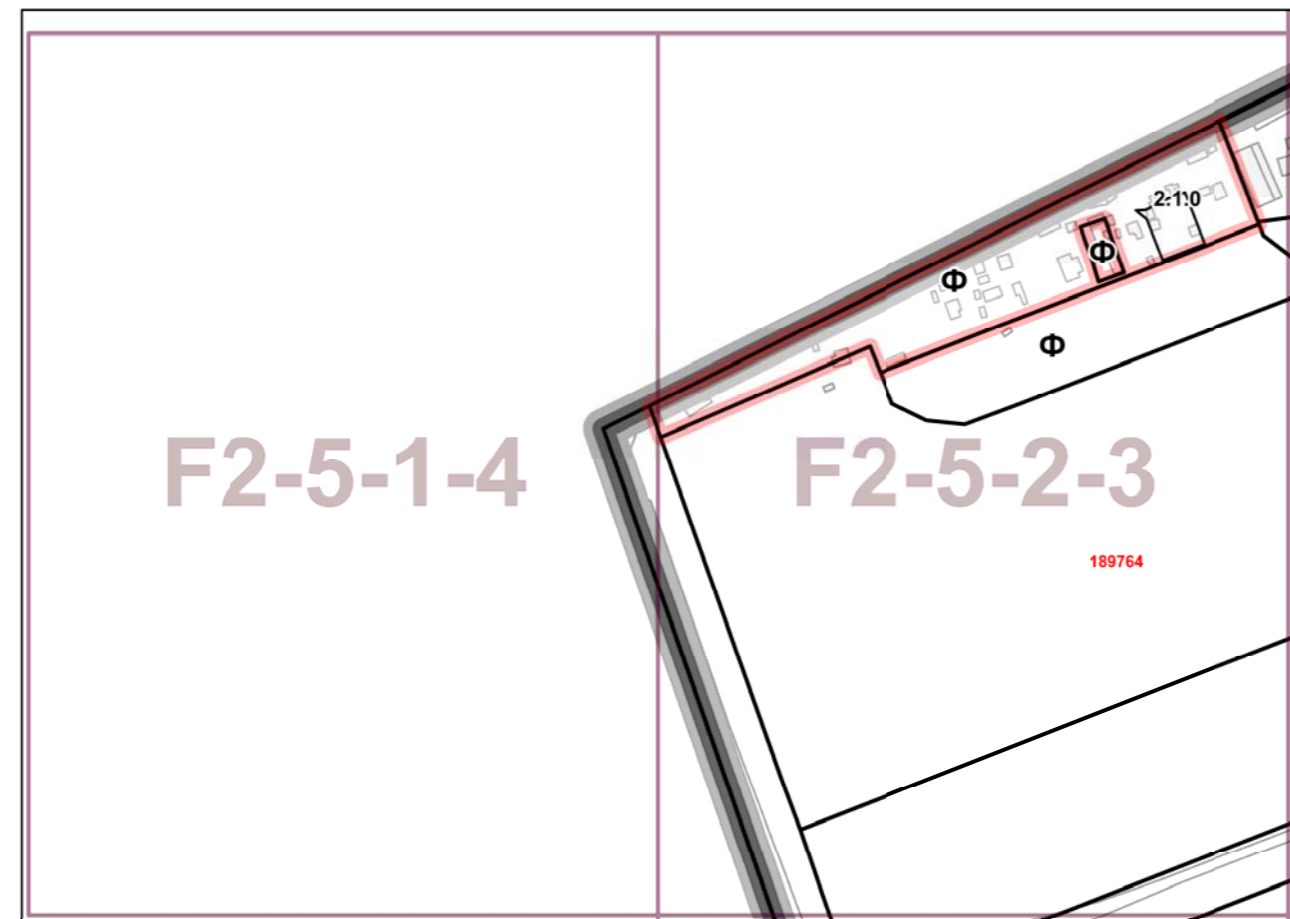


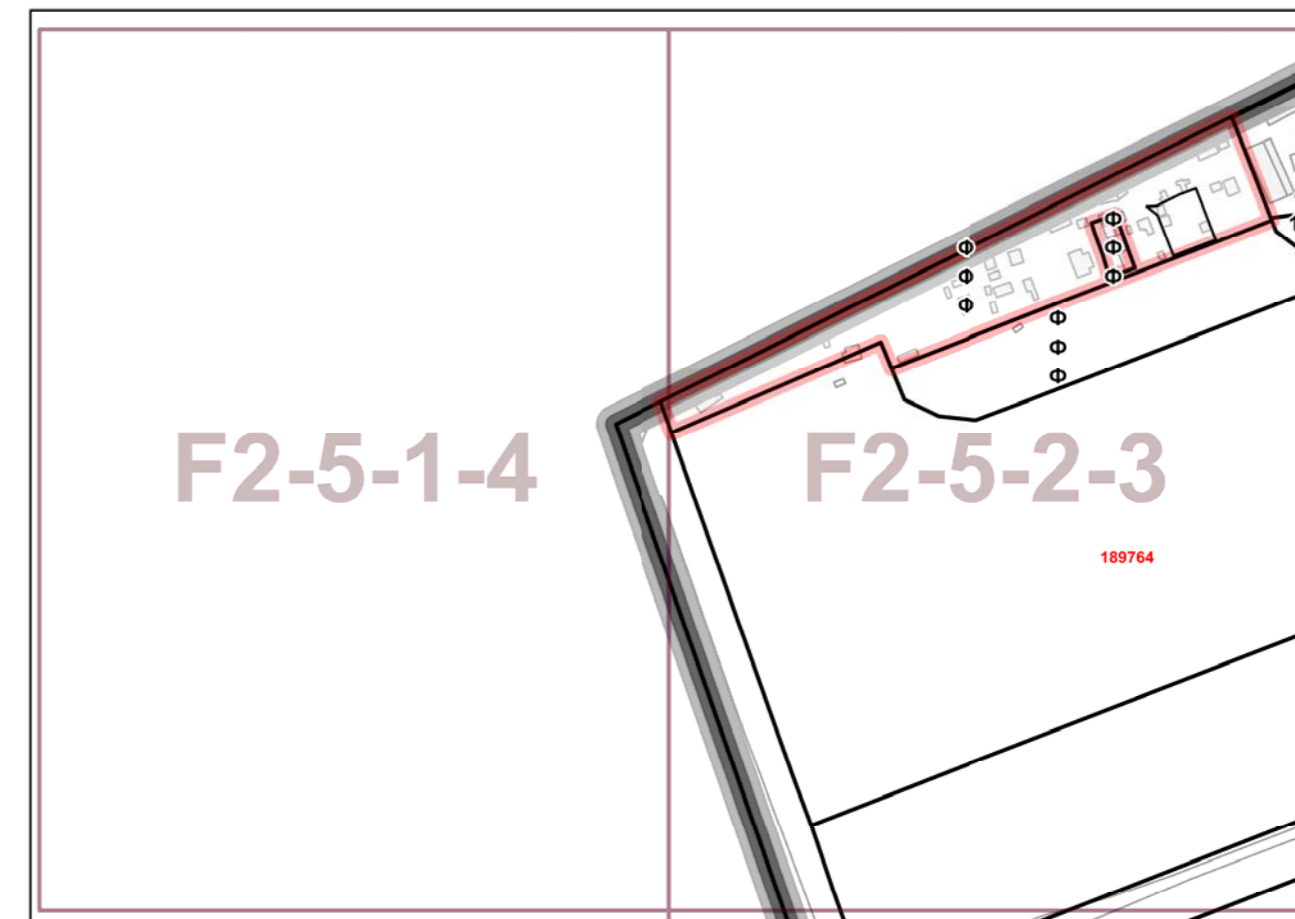
**ПРЕДЛОЖЕНИЯ ПО ВНЕСЕНИЮ ИЗМЕНЕНИЙ В ПРАВИЛА ЗЕМЛЕПОЛЬЗОВАНИЯ И ЗАСТРОЙКИ ГОРОДА МОСКВЫ
СЕВЕРО-ВОСТОЧНЫЙ АДМИНИСТРАТИВНЫЙ ОКРУГ ГОРОДА МОСКВЫ
В отношении территории по адресу: дер.Грибки вл.13 (кад №77:02:0025002:16)**

КАРТЫ ГРАДОСТРОИТЕЛЬНОГО ЗОНИРОВАНИЯ







Границы территориальных зон и виды разрешенного использования земельных участков и объектов капитального строительства








Границы территориальных зон, подзон территориальных зон и предельные параметры разрешенного строительства, реконструкции объектов капитального строительства






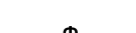
Условные обозначения:

-  границы территориальной зоны
-  2.0.0, 3.5.1.0
4.0.0... коды основных видов разрешенного использования земельных участков и объектов капитального строительства, установленные для территориальной зоны, в границах которой они указаны
-  обозначения территориальных зон сохраняемого землепользования
-  обозначение территорий, для которых градостроительный регламент правилами землепользования и застройки не устанавливается
-  номер территориальной зоны, виды разрешенного использования земельных участков и объектов капитального строительства для которой приведены в разделе 2
-  номер территориальной зоны, коды видов разрешенного использования земельных участков и объектов капитального строительства для которой приведены в разделе 3

-  граница разработки проекта внесения изменений в Правила землепользования и застройки города Москвы
-  границы административных округов города Москвы
-  границы районов города Москвы
-  железные дороги
-  топографическая основа
-  существующая застройка
-  УЛИЦА наименование основных улиц

2.1.0 - Размещение индивидуального жилого дома (дом, пригодный для постоянного проживания, высотой не выше трех надземных этажей); выращивание плодовых, ягодных, овощных, бахчевых или иных декоративных или сельскохозяйственных культур; размещение индивидуальных гаражей и подсобных сооружений.

Условные обозначения:

-  границы территориальной зоны или подзоны территориальной зоны
-  значения, установленные для территориальной зоны или подзоны территориальной зоны, в границах которой они указаны, в части:
 - 10 максимальной плотности застройки земельных участков (тыс.кв.м/га)
 - 25 максимальной высоты застройки земельных участков (м)
 - 80 максимальной застроенности земельных участков (%)
-  обозначение территориальной зоны или подзоны территориальной зоны, для которой установлены значения максимальной плотности застройки и(или) максимальной высоты застройки и(или) максимальной застроенности земельных участков, равные фактическим значениям перечисленных параметров
-  обозначение территорий, для которых градостроительный регламент правилами землепользования и застройки не устанавливается
-  номер территориальной зоны, предельные параметры разрешенного строительства, реконструкции объектов капитального строительства для которой приведены в разделе 2

**ПРЕДЛОЖЕНИЯ ПО ВНЕСЕНИЮ ИЗМЕНЕНИЙ В ПРАВИЛА ЗЕМЛЕПОЛЬЗОВАНИЯ И ЗАСТРОЙКИ ГОРОДА МОСКВЫ
СЕВЕРО-ВОСТОЧНЫЙ АДМИНИСТРАТИВНЫЙ ОКРУГ ГОРОДА МОСКВЫ**

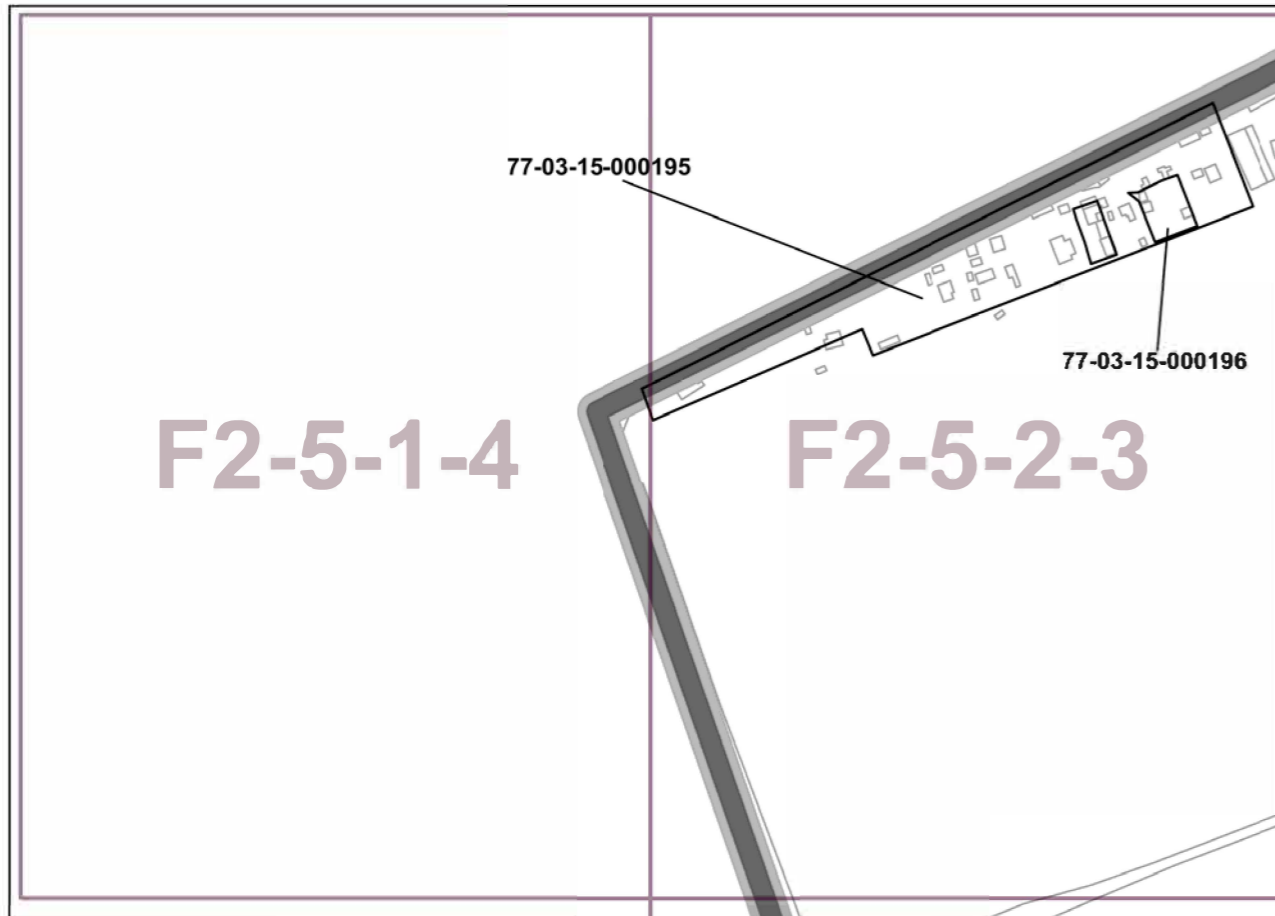
В части территории по адресу : дер.Грибки вл.13
(кадастровый номер: 77:02:0025002:16)

Перечень координат характерных точек границ территориальных зон

Карты градостроительного зонирования
Границы территориальных зон и номера территориальных зон

ТЕРРИТОРИАЛЬНАЯ ЗОНА 77-03-15-000195

ТЕРРИТОРИАЛЬНАЯ ЗОНА 77-03-15-000196




контур 1

№	X	Y
1	2896,73	31958,62
2	2897,34	31957,04
3	2646,41	31858,82
4	2639,37	31876,15
5	2501,67	31816,04
6	2494,35	31836,83
7	2500,35	31839,82
8	2530,93	31855,07
9	2546,54	31862,9
10	2552,61	31865,94
11	2598,48	31888,93
12	2625,71	31902,56
13	2652,93	31916,2
14	2683,33	31931,44
15	2870,87	32025,49
16	2871,25	32024,52
17	2895,16	31962,69
1	2896,73	31958,62

№	X	Y
1	2847,54	31978
2	2860,54	31944,15
3	2832,87	31933,47
4	2822,29	31960,41
5	2815,21	31966,08
6	2821,5	31966,45
7	2836,87	31974,09
1	2847,54	31978

контур 2

№	X	Y
18	2790,67	31919,14
19	2807,5	31925,28
20	2807,46	31925,39
21	2804,52	31933,47
22	2801,39	31942,07
23	2801,35	31942,18
24	2794,77	31960,85
25	2778,93	31955,27
26	2781,03	31948,51
27	2786,46	31933,46
18	2790,67	31919,14

 Границы территориальных зон

77-03-15-000195 Номера территориальных зон